



Hannover  
hat es schon:  
[www.hannover.de](http://www.hannover.de)

- >> *Kostenlose Landkarten für Ihr Städteportal*
- >> *Kinderleichte Bedienung*
- >> *Alle wichtigen Standortinformationen auf einen Blick*




Wir bieten Kommunen und Städten die kostenlose Nutzung einer Online-Stadtkarte mit einblendbaren Standortinformationen zu allen wichtigen Branchen Ihrer Stadt.



<< von oben nach unten:  
 Einträge sind eingeblendet,  
 Karte mit Stadtteilauswahl,  
 Informationen zu einer  
 Auswahl geöffnet.

**findiko** Stadtplan bietet zahlreiche Funktionen für Städte und Kommunen im Internet:

- » In **findiko** Stadtplan sind Einträge aus über 400 Branchen als Standorte integriert. Powered by 
- » Zusätzlich steht eine hausnummerngenaue Adresssuche zur Verfügung.
- » Die Karten können farblich an das Erscheinungsbild Ihrer Website angepasst werden.
- » Regelmäßige Updates des Kartenmaterials werden garantiert.

**findiko** Stadtplan bietet Ihren Unternehmen, Bürgern, Bürgerinnen und Gästen großen Nutzen:

- » Kostenlose, interaktive Informationen über Ihrer Stadt.
- » Wirtschaftsförderung durch Anzeige der Unternehmen vor Ort.
- » Freizeitinformationen wie Museen, Theater und vieles mehr sind integriert.
- » Die Darstellung von Hotels und Pensionen bietet gerade dem Tourismusservice einen Vorteil bei der Standortvermarktung.

Mit **findiko** Stadtplan steigen Sie aktiv in das Zukunftsthema Geomarketing ein.



**findiko** Stadtplan ist innerhalb kurzer Zeit auf der Website Ihrer Kommune, Ihres Landkreises oder Ihrer Stadt einsetzbar.

**findiko** Stadtplan ist eine interaktive Gebietskarte mit patentierter Kartentechnologie auf Basis des weitverbreiteten Flash-Plugin von Adobe®. Das bedeutet:

- » Deutlich geringere Ladezeiten und bis zu 18mal schnellerer Kartenaufbau als bei anderen Anbietern
- » Stufenlose Skalierung der Kartendarstellung
- » Intelligente Standortdarstellung, keine Überflutung der Karte mit zu nahe liegenden Standorten
- » Schnelle und einfache Individualisierung der grafischen Oberfläche



Drei Beispiele für variable Farbgebung der Landkarten. Eine Anpassung an das Farblayout Ihres Internetauftritts ist möglich.



**findiko** Stadtplan ist bereits erfolgreich auf der Internetseite der Landeshauptstadt Hannover und der Region Hannover eingebunden.



Hans Christian Nolte, Geschäftsführer der Hannover-Marketing-Gesellschaft

Die Hannover Marketing GmbH entwickelt und realisiert Marketingprojekte für die Region Hannover. Für das Internetportal der Region Hannover setzt sie auf die Kartentechnologie von 123map. Hannover-Marketing-Geschäftsführer Hans Christian Nolte erklärt, warum:

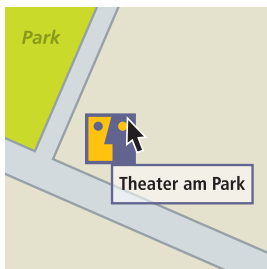
### „Ein echter Mehrwert für den Standort“

„Zwei alternative Kartentechnologien sind derzeit bei unserem Regionsportal [www.Hannover.de](http://www.Hannover.de) im Einsatz. Das klassische Geoinformationssystem für Städte und Gemeinden und das neue System von **findiko**. Für die ständig wachsenden Anforderungen von Internetusern bietet **findiko** viele neue Funktionalitäten, die in der Praxis einen echten Mehrwert bedeuten. So kann ich mir hier zum Beispiel ganze Branchenübersichten anzeigen lassen, also etwa alle italienischen Restaurants oder alle Schuhgeschäfte in der Umgebung. Zu jedem einzelnen Angebot sind Visitenkarten mit allen wichtigen Kontaktdaten hinterlegt. Über eine Merkfunktion lassen sich außerdem individuelle Touren planen. Die von 123map entwickelte Technologie zur Darstellung der Karten erlaubt nicht nur die Nutzung am heimischen PC – selbst am Mobiltelefon unterwegs können wichtige Informationen angezeigt werden. Gerade für eine Stadt wie Hannover, die Gastgeber der größten Leitmesse der Welt ist, ist eine serviceorientierte Besucherführung internationaler Gäste ein Muss. Das eigentlich Überraschende an **findiko**: Trotz seines Informationsreichtums lässt sich das System einfach handhaben. Ebenso nutzerfreundlich sind die extrem kurzen Ladezeiten, die dafür sorgen, dass die Karten von **findiko** auch ohne Breitbandanschluss funktionieren. Und schließlich ist der Einsatz von **findiko** kostenlos für die Portalbetreiber. Es fallen keine Lizenzgebühren an. Unterm Strich bietet **findiko** einen Mehrwert für alle: für die Menschen, die Hannovers Angebote nutzen wollen, für alle Branchen und Institutionen, die sich auf dieser Plattform präsentieren – und nicht zuletzt für die Kommunen als Portalbetreiber. Wir empfehlen ihnen sehr, sich dieses neue und spannende System einmal genauer anzusehen.“


<http://www.hannover.de/de/regionskarten.html>

## Der Standort im Fokus: übersichtlich, vollständig, kinderleicht

Sobald die Maus über ein Symbol fährt, erscheint eine Kurzinformation.

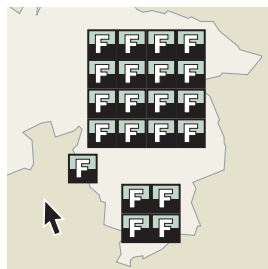


*klick*



Der Mausklick öffnet eine detaillierte Information.

Bei herkömmlichen Kartenlösungen werden die Karten unlesbar, wenn viele POIs dargestellt werden.



*bisher*

*jetzt*



Bei **findiko** werden Symbole, die sich berühren, zusammengefasst.

Zusammengefasste Symbole klappen auf, sobald die Maus das Sammelsymbol berührt.

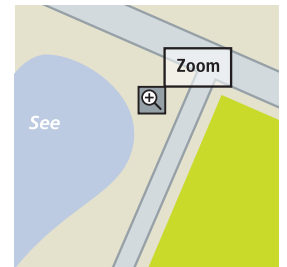


*klick*

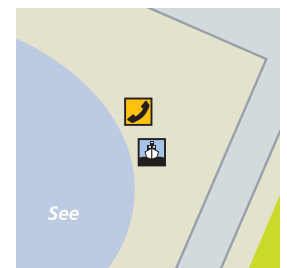


Die Kurzinfos bleiben erhalten und beim Anklicken in der Liste erscheint die Detailinformation.

Der Nutzer kann auch das Sammelsymbol anklicken. Dann wird automatisch gezoomt.



*klick*



Der Bereich der POIs hinter dem Sammelsymbol wird automatisch angezeigt.



## Wer kann mehr? Der **findiko** Kurz-Check

↓ <b>Eigenschaften</b>	<b>Anbieter</b> →	<b>findiko</b> Stadtplan	<b>Ihre bisherige Kartentechnologie</b>	
<b>Technologie</b>				
Variable Kartengröße		ja	<input type="radio"/> ja	<input type="radio"/> nein
Dynamisches Zoomen		ja	<input type="radio"/> ja	<input type="radio"/> nein
Dynamische Legende		ja	<input type="radio"/> ja	<input type="radio"/> nein
Unbegrenzte LOD (level of Detail)		ja		<input type="radio"/> nein
Individuell gestaltbare Container und Navigationen direkt innerhalb der Karte		ja	<input type="radio"/> ja	<input type="radio"/> nein
Navigation über Tastatur		ja	<input type="radio"/> ja	<input type="radio"/> nein
Interaktive Symbole in Karte		ja	<input type="radio"/> ja	<input type="radio"/> nein
Unbegrenzte Symbole darstellbar		ja	<input type="radio"/> ja	<input type="radio"/> nein
Cluttering/Kollisionskontrolle		ja	<input type="radio"/> ja	<input type="radio"/> nein
Beliebige Kartenfarbigkeit		ja	<input type="radio"/> ja	<input type="radio"/> nein
Geringe Datenmengen		ja	<input type="radio"/> ja	<input type="radio"/> nein
Antialiasing		ja	<input type="radio"/> ja	<input type="radio"/> nein
Vektorkarten		ja	<input type="radio"/> ja	<input type="radio"/> nein
Bitmapkarten		nein	<input type="radio"/> ja	<input type="radio"/> nein
Darstellungsgeschwindigkeit		wow	<input type="radio"/> ja	<input type="radio"/> nein
<b>Individuelle Gestaltung</b>				
Kartenlayout		ja	<input type="radio"/> ja	<input type="radio"/> nein
Navigationsknöpfe		ja	<input type="radio"/> ja	<input type="radio"/> nein
Navigationsstruktur		ja	<input type="radio"/> ja	<input type="radio"/> nein
16 Millionen darstellbare Farben		ja	<input type="radio"/> ja	<input type="radio"/> nein
Kartengröße (Beispiel)			Rasterkarten (GIF; 8 Bit)	
	320 x 240	10 k	26 k	
	640 x 480	12 k	44 k	
	800 x 600	16 k	106 k	
	1024 x 768	24 k	173 k	
	1280 x 960	30 k	264 k	

**findiko** >> So einfach wie möglich, aber nicht einfacher << Albert Einstein



Wir informieren Sie gerne über  
weitere Schritte, wenn Sie an  
**findiko** Stadtplan interessiert sind.

Schlütersche  
Verlagsgesellschaft mbH & Co. KG  
Gerhard Dongowski, Projektleiter  
Hans-Böckler-Allee 7  
30173 Hannover  
dongowski@schluetersche.de  
fon 0511 8550-8346  
mobil 0151 17411647  
www.schluetersche.de

**findiko** Stadtplan ist ein Produkt der

powered by



**schlütersche**  
Verlagsgesellschaft mbH & Co. KG